

## **DEKOM SYSTEM SUDETY TOUR**

**Broumov, 21. 5. 2023**

závod je součástí série RoadCup a Extraligy Masters

<b>Datum</b>	21. 5. 2023
<b>Místo konání</b>	Mírové náměstí, Broumov, Královéhradecký kraj
<b>Pořadatel</b>	CK Pardubice, spolek, Českova 1125, 530 02 Pardubice
<b>Ředitel závodu</b>	Josef Říha, 724 895 086, <a href="mailto:ckpardubice@gmail.com">ckpardubice@gmail.com</a>
<b>web závodu</b>	<a href="http://www.ckpardubice.cz/sudetytour">www.ckpardubice.cz/sudetytour</a>
<b>Organizační výbor</b>	<b>Velitel tratě:</b> <b>Petr Koza, +420 608 347 753</b> <b>Velitel tratě Polsko:</b> <b>Maciej Gilewski, +48 697 949 955</b> Vedoucí kanceláře: Kateřina Pernicová Technický koordinátor: Zdeněk Maršálek, +420 608 246 934
<b>Rozhodčí</b>	Hlavní rozhodčí: Radovan Matějka Členové sboru: bude určeno
<b>Zdravotní zajištění</b>	Lékaři závodu budou upřesněni
<b>Zdravotní služba:</b>	ČČK Náchod
<b>Seznam nemocnic:</b>	Nemocnice Broumov Nemocnice Náchod Nemocnice Trutnov
<b>Přihláška</b>	<b><a href="http://www.nasecasomira.cz">www.nasecasomira.cz</a></b> Datum otevření přihlášek: 1. 2. 2023 Datum uzavření přihlášek: 12. 5. 2023
<b>Startovné:</b>	prvních 300 závodníků včetně - 600 CZK 301 – 600 závodníků: 700 Kč 601 a více závodníků: 800 Kč Po termínu 1.000 Kč, registrace v den závodu není možná <b>Vratná záloha na čip v kanceláři závodu: 200 Kč</b>
<b>V ceně startovného:</b>	startovní balíček, měření čipovou technologií, bufet na trati, teplé jídlo a nápoj po dojezdu, sprcha, parkování na předem určeném parkovišti, tombola Zaplacením startovného souhlasíte s Podmínkami závodu a se zpracováním osobních údajů, startovné se nevrací.

**Prezentace / akreditace účastníků:**

- Kancelář závodu** 20. 5. 2023 od 17:00 do 21:00 h, bude upřesněno (Broumov)  
21. 5. 2023 od 6:00 do 18:00 h
- Prezentace:** 20. 5. 2023 od 17:00 do 21:00 h v kanceláři závodu (Broumov, náměstí)  
21. 5. 2023 od 6:00 do 8:00 h
- Podmínka účasti** dobrý zdravotní stav
- Porada org. závodu** 21. 5. 2023 v 9:00 h porada pořadatele, policie, moto, photo, TV, médií

**Program**

<b>PROGRAM</b>	<b>Start</b>	<b>Kategorie</b>	<b>Délka (km)</b>	<b>Převýšení celkem (m)</b>
<b>Dlouhá trasa</b>	<b>10:00</b>	<b>Dlouhá trasa</b>	<b>171</b>	<b>1.970</b>
<b>Krátká trasa</b>	<b>10:10</b>	<b>Krátká trasa</b>	<b>104</b>	<b>1.282</b>
<b>Dlouhá trasa:</b> <a href="https://mapy.cz/s/podefejiago">https://mapy.cz/s/podefejiago</a>				
<b>Krátká trasa:</b> <a href="https://mapy.cz/s/bevozebegu">https://mapy.cz/s/bevozebegu</a>				

- Vyhlášení vítězů** Mírové náměstí v Broumově  
15 min po dojetí prvních 3 závodníků v každé kategorii
- Kategorie** pro obě trasy shodné  
Muži do 29 let (ročník narození 1994 až 2008)  
Muži 30-39 let (ročník narození 1984 až 1993)  
Muži 40-49 let (ročník narození 1974 až 1983)  
Muži 50-59 let (ročník narození 1964 až 1973)  
Muži nad 60 let (ročník narození 1964 a starší)  
Ženy 15-39 let (ročník narození 1984 až 2008)  
Ženy nad 40 let (ročník narození 1983 a starší)

**REGLEMENT**

- Předpis** Závodí se dle Pravidel ČSC, závod se jede za částečného omezení silničního provozu v režimu plovoucí uzavírky v délce 10 min od čela pelotonu. Za touto uzavírkou je každý účastník povinen dodržovat pravidla silničního provozu a dbát pokynů pořadatelů rozhodčích a motoregulátorů závodu.

Každý účastník se závodu účastní na vlastní nebezpečí, pořadatel neručí za škody účastníkům vzniklé ani jimi způsobené. Pořadatel si vyhrazuje právo nutných změn oproti rozpisu v případě nepředvídaných okolností. Závodníci jsou povinni respektovat pokyny pořadatele, Policie ČR a Městské Policie.

### **Neutrální mechanické vozy**

Pořadatel poskytuje do konvoje závodu 2 neutrální mechanické vozy  
Mechanické vozy závodníků **NEJSOU POVOLENY** (bude trestáno diskvalifikací)

### **Železniční přejezdy**

na trati je řada železničních přejezdů, dbejte pozornost na signalizaci

**v případě vjetí na koleje při signalizaci se trestá diskvalifikací**

v případě ovlivnění čela závodu na obou tratích z důvodu průjezdu vlaku se postupuje dle pravidel ČSC tak, aby tímto nebyl ovlivněn průběh závodu na čele

### **Kola, vybavení**

Kola a vybavení pro závody na silnici musí odpovídat ustanovení pravidel UCI, čl. 1.3.001 - 1.3.025

### **Bufet**

Podávání občerstvení závodníkům je povoleno pouze na bufetech:

**62. kilometr**, Petrovice – pro dlouhou a krátkou trasu

**114. kilometr**, Odolov – pro dlouhou trasu

### **Feed zone**

100 m před a 100 m za bufety, označeno – odhození odpadků mimo feed zone se trestá diskvalifikací

### **Časový limit**

pouze pro dlouhou trasu – Teplice nad Metují – závodníci se ztrátou 2:00 h na čelo závodu budou odvoláni. Limit je napočítán na 22 km/h a bude řešen sběrným automobilem s označením KONEC ZÁVODU. Platí i v cíli závodu. Závodníci, kteří neprojedou všemi časovými kontrolami na trati nebudou klasifikováni.

### **Soutěž týmů**

Soutěž smíšených týmů je vypsána pro dlouhou trať, bez rozdílů kategorií.

Každý tým tvoří minimálně tři závodníci, kteří jedou stejnou trať a startují za stejný tým i v kategorii jednotlivců.

Výsledným časem týmu se rozumí součet časů jeho tří nejrychlejších členů.

Vyhlášeny budou 3 nejrychlejší týmy

### **Ceny**

první tři celkově finanční a věcné ceny, v každé kategorii první tři ceny věcné (minimální účast pro vyhlášení a předání cen je 5 závodníků/kategorie)

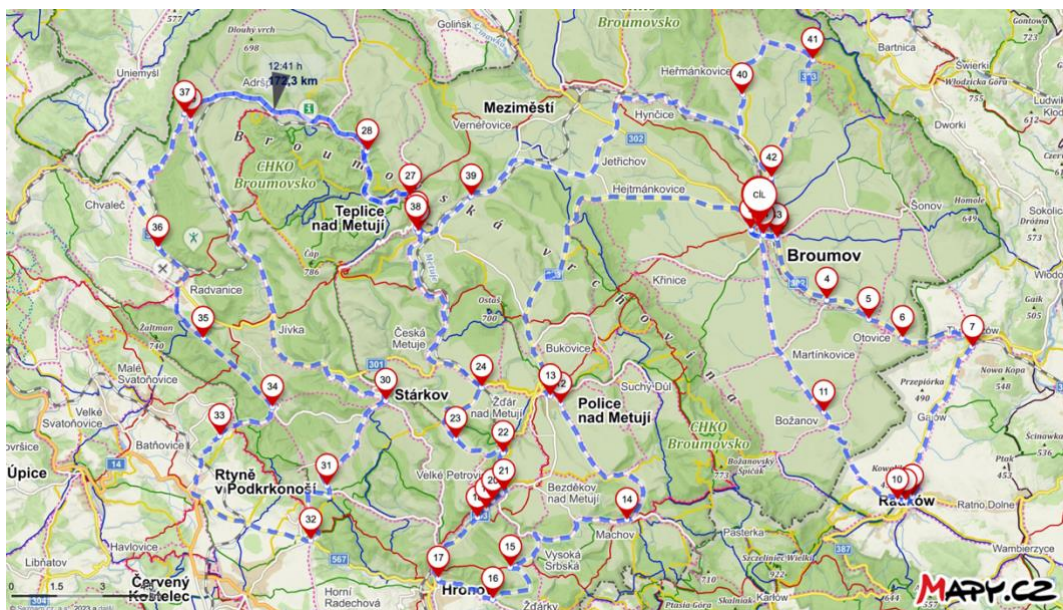
### **Prémie**

Radkóv náměstí (sprint), Vysoká Srbská, Odolov, Chvaleč (prémie)

První závodník z dlouhé a krátké trasy získá finanční/věcnou cenu

- Tombola** věcné ceny od partnerů závodu po vyhlášení vítězů všech kategorií losováno ze startovních čísel
- Antidopingová kontrola**  
Bude prováděna podle Pravidel antidopingové kontroly Antidopingového výboru ČR. Antidopingová kontrola bude provedena v kanceláři závodu, v místnosti označené nápisem ANTIDOPINGOVÁ KONTROLA.
- Startovní čísla** Každý závodník obdrží 1 závodové číslo, které umístí na pravou stranu. Čísla budou barevně odlišena pro krátkou a dlouhou trasu.
- Čip** Závodník má zapůjčen po dobu závodu čip na přední vidlici na vratnou zálohu 200 Kč. Čip zajišťuje měření času na průjezdech, premiích a v cíli závodu. Závodník je povinen čip po skončení závodu neprodleně vrátit. V případě ztráty, poškození nebo nevrácení čipu bude po něm vymáhána částka 2.000 Kč. Závodník, který projede cílem bez čipu nebude klasifikován.
- Značení tratě** Značení je provedeno šipkami v bílém poli s logem závodu, umístěnými na návěstí před každou křižovatkou. Nebezpečná místa jsou označena žlutou značkou s vykřičníkem nebo signalizována žlutým praporkem. Cíl je označen cílovou bránou a páskou na vozovce. Cíl bude vyznačen tabulemi po stranách silnice posledních 10, 5, 3, 1 km a 500, 300, 200, 150, 100 a 50 m.
- Sprchy** bude určeno (info v kanceláři závodu)

## Plánek dlouhá trasa:



## Převýšení dlouhá trasa:



## Itinerář DLOUHÁ TRASA A:

<b>DEKOM SYSTEM SUDETY TOUR</b> <b>21.5.2023</b> <b>Mírové náměstí, Broumov</b>			Čas startu dlouhá trasa A		
			10:00:00		
			Vzdálenost v km		
			170,3		
Průměrná rychlost v km/h			25	30	40
Místo	Směr	Vzdálenost mezisoučet v km			
Broumov - náměstí	↑	0	10:00:00	10:00:00	10:00:00
Broumov - Pivovarská/Střelnická	↔	0,3	10:00:43	10:00:36	10:00:27
Broumov - Šalomounova/Pod Strání	↔	0,8	10:01:55	10:01:36	10:01:12
Broumov - Šalomounova/Jiráskova, Zahradní	↔	0,9	10:02:10	10:01:48	10:01:21
Broumov - Vančurova/U Dolní Brány	↔	1,2	10:02:53	10:02:24	10:01:48
Broumov -U dolní brány/Na Příkopech	↑	1,3	10:03:07	10:02:36	10:01:57
Broumov - Přadlácká/Tyršova, Žižkova	↑	1,4	10:03:22	10:02:48	10:02:06
Broumov - Přadlácká/Dvořáková	↑	1,5	10:03:36	10:03:00	10:02:15
Broumov - Přadlácká/Nádražní	↑	1,6	10:03:50	10:03:12	10:02:24
Broumov - Lidická/Kladská	⇒	1,8	10:04:19	10:03:36	10:02:42
Broumov - Kladská/Solidarity	↑	1,9	10:04:34	10:03:48	10:02:51
Broumov - Kladská/Dřevoařská	↑	2,4	10:05:46	10:04:48	10:03:36
extravilán - křiž. - Martínkovice	↑	4,7	10:11:17	10:09:24	10:07:03
Otovice - místní křiž.	↑	6,5	10:15:36	10:13:00	10:09:45
Česko/Polsko - hranice	↑	8,4	10:20:10	10:16:48	10:12:36
Tlumaczow/Gajow, Radkow	⇒	10,1	10:24:14	10:20:12	10:15:09
Gajów	↑	13,7	10:32:53	10:27:24	10:20:33
Radkow - odb. na hlavní	⇒	16,5	10:39:36	10:33:00	10:24:45
Radkow - Konstituciji 3. Maja/Boleslawa Chrobrego	↑	16,7	10:40:05	10:33:24	10:25:03
Radkow - Konstituciji 3. Maja/Kolejova	⇒	16,8	10:40:19	10:33:36	10:25:12
<b>Radkow náměstí - PRÉMIE SPRINT</b>	↑	16,9	10:40:34	10:33:48	10:25:21
Radkow -Grunwaldska/Szpitalna	↑	17,2	10:41:17	10:34:24	10:25:48
Radkow -Grunwaldska/Gorska	↑	17,5	10:42:00	10:35:00	10:26:15
Skibin	↑	18,4	10:44:10	10:36:48	10:27:36
Polsko/Česko - hranice	↑	19,6	10:47:02	10:39:12	10:29:24
Božanov	↑	21,3	10:51:07	10:42:36	10:31:57
Martínkovice	↑	24,2	10:58:05	10:48:24	10:36:18
Broumov - Smetanova/Křínická	↑	27,9	11:06:58	10:55:48	10:41:51

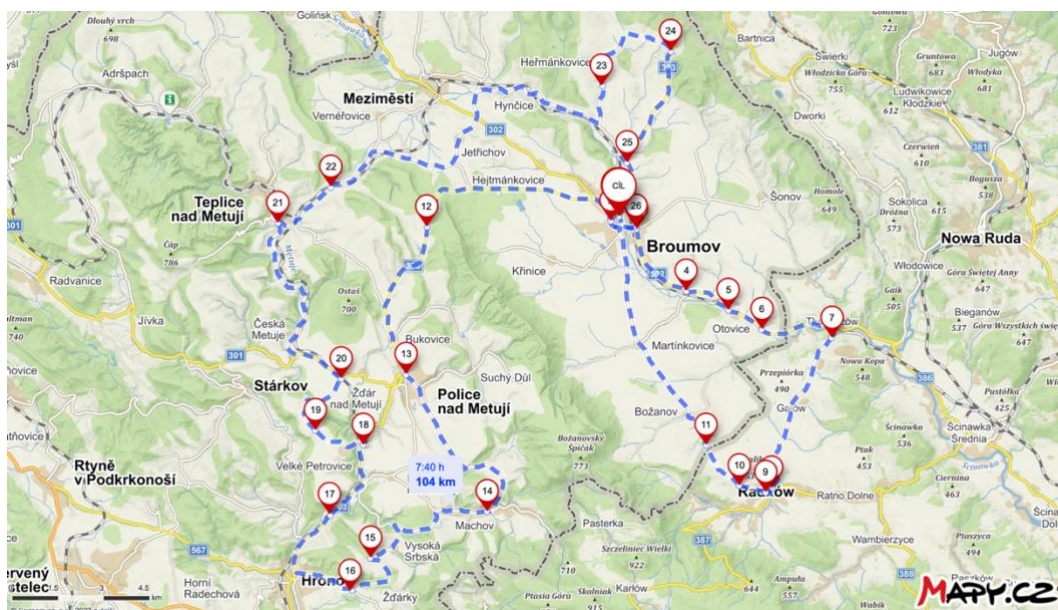
Broumov - Smetanova/Vančurova	↔	28,1	11:07:26	10:56:12	10:42:09
Broumov - Šalomounova/Jiráskova, Zahradní	⇒	28,5	11:08:24	10:57:00	10:42:45
Broumov - Šalomounova/Pod Strání	⇒	28,6	11:08:38	10:57:12	10:42:54
Broumov - Střelnická/ třída Masarykova	↔	29	11:09:36	10:58:00	10:43:30
Broumov - třída Masarykova/K Ráji	↑	29,2	11:10:05	10:58:24	10:43:48
Broumov - třída Masarykova/Nezvalova	↑	29,4	11:10:34	10:58:48	10:44:06
Broumov - třída Masarykova/Bratří Čapků	↑	29,5	11:10:48	10:59:00	10:44:15
Broumov - třída Masarykova/Strmá	↑	29,6	11:11:02	10:59:12	10:44:24
Broumov - třída Masarykova/Pod Strání	↑	29,7	11:11:17	10:59:24	10:44:33
Broumov - 303/302	↑	29,8	11:11:31	10:59:36	10:44:42
sil. 302 - křižovatka	↑	30,8	11:13:55	11:01:36	10:46:12
sil. 302 - křižovatka	↑	34	11:21:36	11:08:00	10:51:00
sil. 302 - křižovatka Hony1	↑	36,7	11:28:05	11:13:24	10:55:03
sil. 302 - křižovatka Hony2	↑	37,2	11:29:17	11:14:24	10:55:48
Pěkov ("střed")	↑	38,6	11:32:38	11:17:12	10:57:54
Pěkov - křižovatka Lachov	↔	39,6	11:35:02	11:19:12	10:59:24
Bukovice - křižovatka Hlavňov	↑	40,7	11:37:41	11:21:24	11:01:03
Police nad Metují - Komenského nám - OK	↔	42	11:40:48	11:24:00	11:03:00
Police nad Metují - Kna Babí/Na Bělidle	↑	42,4	11:41:46	11:24:48	11:03:36
Police nad Metují - Kna Babí/Tomkova, Ke koupališti	↑	42,6	11:42:14	11:25:12	11:03:54
Police nad Metují - Kna Babí/Ledhujská	↑	42,7	11:42:29	11:25:24	11:04:03
Police nad Metují - Kna Babí/V Domkách	↑	43,2	11:43:41	11:26:24	11:04:48
Bělý	⇒	46,6	11:51:50	11:33:12	11:09:54
Machov - 1	⇒	48,3	11:55:55	11:36:36	11:12:27
Machov - 2	⇒	48,5	11:56:24	11:37:00	11:12:45
Machov - 3	↔	48,6	11:56:38	11:37:12	11:12:54
Machov - 4	↑	49,2	11:58:05	11:38:24	11:13:48
Nížká Srbská - "střed"	↑	49,9	11:59:46	11:39:48	11:14:51
Nížká Srbská - odbočení na Vysokou Srbskou	↔	50,4	12:00:58	11:40:48	11:15:36
Vysoká Srbská, odb. (zast. Bus)	⇒	52,3	12:05:31	11:44:36	11:18:27
<b>Vysoká Srbská, Obecní úřad- PRÉMIE</b>	↑	53,1	12:07:26	11:46:12	11:19:39
Vysoká Srbská - Zlíčko	↑	54,3	12:10:19	11:48:36	11:21:27
Zálesí - směr Hronov	⇒	56,4	12:15:22	11:52:48	11:24:36
Hronov - Jiřího z Poděbrad/Divadelní	⇒	58,5	12:20:24	11:57:00	11:27:45
Hronov - Divadelní/K Milířům	↔	58,6	12:20:38	11:57:12	11:27:54
Hronov - K Milířům/Knáhlova	⇒	58,7	12:20:53	11:57:24	11:28:03
Hronov - Knáhlova/Jungmanova (silnice č. 303)	⇒	58,8	12:21:07	11:57:36	11:28:12
Žabokrky (silnice 303)	↑	60,5	12:25:12	12:01:00	11:30:45
Velké Petrovice (odbočka na místní komunikaci)	↔	63,9	12:33:22	12:07:48	11:35:51
Velké Petrovice odbočka Petrovice	↔	64,1	12:33:50	12:08:12	11:36:09

Petrovice/Maršov n. Metují - BUFET	⇒	64,8	12:35:31	12:09:36	11:37:12
Maršov nad Metují	↑	67,4	12:41:46	12:14:48	11:41:06
Žďár n. Metují odbočka na Českou Metuji (před ŽEL. PŘEJEZDEM)	⇐	69,1	12:45:50	12:18:12	11:43:39
Česká Metuje (obecní úřad) - odbočka na Dědov	⇒	71	12:50:24	12:22:00	11:46:30
Dědov	↑	73,2	12:55:41	12:26:24	11:49:48
Javor	↑	74,2	12:58:05	12:28:24	11:51:18
<b>Teplice n. Metují -Aloise Jiráska/Nádražní KRÁTKÁ VPRAVO na BOHDAŠÍN</b>	⇒	76,6	13:03:50	12:33:12	11:54:54
<b>Teplice n. Metují -Aloise Jiráska/Nádražní DLOUHÁ rovně na ADRŠPACH</b>	↑	76,6	13:03:50	12:33:12	11:54:54
Teplice n. Metují - Aloise Jiráska/Palackého	⇒	76,7	13:04:05	12:33:24	11:55:03
Teplice n. Metují - Palackého/Aloise Jiráska	↑	77,5	13:06:00	12:35:00	11:56:15
Teplice n. Metují - 5.května	↑	77,8	13:06:43	12:35:36	11:56:42
Teplice n. Metují - 5.května/Rooseveltova	⇐	77,9	13:06:58	12:35:48	11:56:51
Střemenské podhradí	↑	79,6	13:11:02	12:39:12	11:59:24
Dolní Adršpach (bus. zastávka)	⇐	82,8	13:18:43	12:45:36	12:04:12
Dolní Adršpach (parkoviště)	↑	83,6	13:20:38	12:47:12	12:05:24
Adršpach	↑	85,6	13:25:26	12:51:12	12:08:24
Horní Adršpach	↑	86,7	13:28:05	12:53:24	12:10:03
Krčmov - odbočka na Hodkovice	⇐	87,9	13:30:58	12:55:48	12:11:51
Hodkovice	↑	90,1	13:36:14	13:00:12	12:15:09
Janovice u Trutnova	↑	92	13:40:48	13:04:00	12:18:00
Jívka, obecní úřad - nájezd na silnici 301	↑	95,6	13:49:26	13:11:12	12:23:24
Dolní Verněřovice (silnice 301)	↑	96,9	13:52:34	13:13:48	12:25:21
Vápenka - odbočka z 301 směr Stárkov	⇒	98,9	13:57:22	13:17:48	12:28:21
Stárkov náměstí	⇒	101,4	14:03:22	13:22:48	12:32:06
Stárkov Frolen	⇐	102,3	14:05:31	13:24:36	12:33:27
Stárkov - Bystré	↑	103,6	14:08:38	13:27:12	12:35:24
Stárkov - Chlívce	↑	104,8	14:11:31	13:29:36	12:37:12
Stárkov - Chlívce odb. Krkavčina	↑	105,7	14:13:41	13:31:24	12:38:33
Horní Kostelec křižovatka - nájezd na silnici 567	↑	108,5	14:20:24	13:37:00	12:42:45
Horní Kostelec silnice 567 směr Rtně v Podkrkonoší	⇒	108,6	14:20:38	13:37:12	12:42:54
Rtně v Podkrkonoší - Hronovská/Na Rozhraní	↑	110,7	14:25:41	13:41:24	12:46:03
Rtně v Podkrkonoší - Hronovská/Na Drahách	↑	112,6	14:30:14	13:45:12	12:48:54
Rtně v Podkrkonoší - Hronovská/Kostecká (nájezd na silnici 14)	⇒	112,9	14:30:58	13:45:48	12:49:21
Rtně v Podkrkonoší - Úpická/Hornická	⇒	112,9	14:30:58	13:45:48	12:49:21
Rtně v Podkrkonoší - Hornická/Vyhlídka	⇒	113,4	14:32:10	13:46:48	12:50:06
Rtně v Podkrkonoší - Hornická/Cesta Osvobození	⇐	113,5	14:32:24	13:47:00	12:50:15
Rtně v Podkrkonoší - směr Odolov (po Cestě Osvobození)	⇒	113,8	14:33:07	13:47:36	12:50:42
Rtně v Podkrkonoší - železniční přejezd	↑	114,1	14:33:50	13:48:12	12:51:09
Odolov - BUFET	↑	115,9	14:38:10	13:51:48	12:53:51

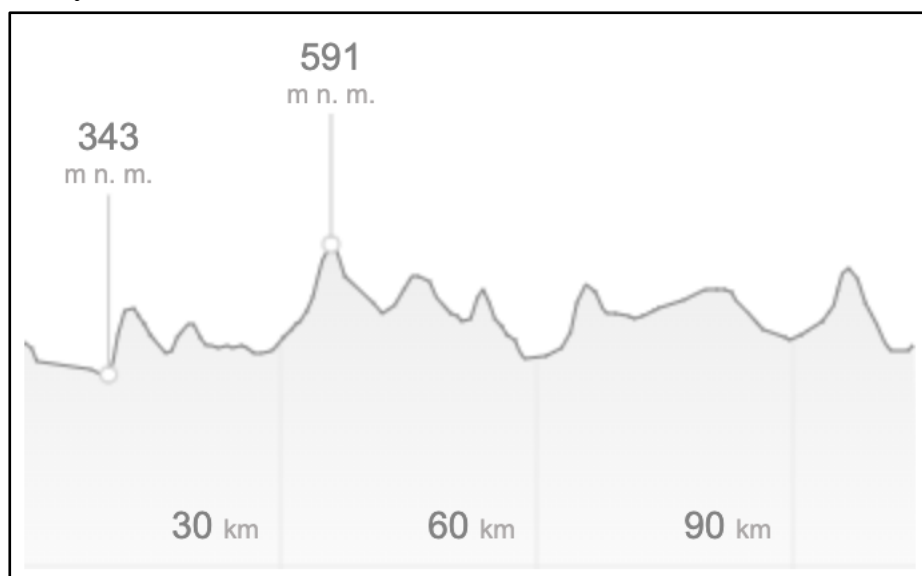


Odolov - křižovatka na Jívka II	⇒	116,2	14:38:53	13:52:24	12:54:18
Jívka II - odbočka směr Radvanice	⇐	117,6	14:42:14	13:55:12	12:56:24
Radvanice - nájezd na silnici 301	↑	123	14:55:12	14:06:00	13:04:30
Chvaleč - odbočka z 301 směr Adršpach	⇒	126,8	15:04:19	14:13:36	13:10:12
železniční přejezd	↑	127,3	15:05:31	14:14:36	13:10:57
Krčmov - odbočka na Adršpach		131,5	15:15:36	14:23:00	13:17:15
Horní Adršpach	↑	132,7	15:18:29	14:25:24	13:19:03
Adršpach	↑	133,8	15:21:07	14:27:36	13:20:42
Dolní Adršpach (parkoviště)	↑	135,7	15:25:41	14:31:24	13:23:33
Dolní Adršpach (bus. zastávka)	⇒	136,5	15:27:36	14:33:00	13:24:45
Střemenské podhradí	↑	139,8	15:35:31	14:39:36	13:29:42
Teplice n. Metují - Rooseveltova/5.května	⇒	141,5	15:39:36	14:43:00	13:32:15
Teplice n. Metují - 5.května	↑	141,6	15:39:50	14:43:12	13:32:24
Teplice n. Metují - Palackého/Aloise Jiráska	↑	141,9	15:40:34	14:43:48	13:32:51
Teplice n. Metují - Palackého/Aloise Jiráska	⇐	142,7	15:42:29	14:45:24	13:34:03
<b>Teplice n. Metují - Aloise Jiráska/Nádražní NAPOJENÍ NA KRÁTKOU</b>	⇐	142,8	15:42:43	14:45:36	13:34:12
Teplice n. Metují - Nádražní/Nádražní	↑	143,3	15:43:55	14:46:36	13:34:57
Teplice n. Metují - žel. přejezd	↑	143,6	15:44:38	14:47:12	13:35:24
Teplice n. Metují - po hlavní směr Bohdašín	↑	143,6	15:44:38	14:47:12	13:35:24
Bohdašín - žel. přejezd	⇒	145,2	15:48:29	14:50:24	13:37:48
křižovatka za Bohdašínem - po hlavní směr Jetřichov	⇒	147,1	15:53:02	14:54:12	13:40:39
železniční přejezd	↑	147,6	15:54:14	14:55:12	13:41:24
Jetřichov	↑	149,9	15:59:46	14:59:48	13:44:51
Jetřichov - křižovatka se sil. 302	↑	151,7	16:04:05	15:03:24	13:47:33
Jetřichov - Lučná - odbočení směr Hynčice	⇒	152,6	16:06:14	15:05:12	13:48:54
Hynčice - obecní úřad	↑	154,1	16:09:50	15:08:12	13:51:09
Hynčice - žel. přejezd	↑	154,7	16:11:17	15:09:24	13:52:03
Heřmánkovice rozcestí - odbočení směr Heřmánkovice	⇐	157,2	16:17:17	15:14:24	13:55:48
Heřmánkovice odb. Janovičky - odbočení směr Janovičky	⇒	160,8	16:25:55	15:21:36	14:01:12
Janovičky - nájezd na silnici 303	⇐	162,6	16:30:14	15:25:12	14:03:54
Benešov - po silnici 303	↑	165,5	16:37:12	15:31:00	14:08:15
Olivětín - Horská/tř. Osvobození	⇐	166,8	16:40:19	15:33:36	14:10:12
Broumov - tř. Osvobození/Havlíčková	↑	168,4	16:44:10	15:36:48	14:12:36
Broumov - tř. Osvobození/Lidická	⇒	169,3	16:46:19	15:38:36	14:13:57
Broumov - Lidická - žel. přejezd	↑	169,4	16:46:34	15:38:48	14:14:06
Broumov - Přadlácká/V Kopečku	⇒	169,7	16:47:17	15:39:24	14:14:33
Broumov - Malé náměstí	⇒	169,9	16:47:46	15:39:48	14:14:51
Broumov - Obránců míru	↑	170,1	16:48:14	15:40:12	14:15:09
<b>Broumov - Mírové náměstí - CÍL</b>	↑	170,3	16:48:43	15:40:36	14:15:27

## Plánek krátká trasa:



## Převýšení krátká trasa:



## Itinerář KRÁTKÁ TRASA B:

<b>DEKOM SYSTEM SUDETY TOUR</b> <b>21.5.2023</b> <b>Mírové náměstí, Broumov</b>			Čas startu krátká trasa B		
			10:10:00		
			Vzdálenost v km		
			104,1		
			Průměrná rychlost v km/h		
Místo	Směr	Vzdálenost mezisoučet v km	25	30	40
Broumov - náměstí	↑	0	10:10:00	10:10:00	10:10:00
Broumov - Pivovarská/Střelnická	↔	0,3	10:10:43	10:10:36	10:10:27
Broumov - Šalomounova/Pod Strání	↔	0,8	10:11:55	10:11:36	10:11:12
Broumov - Šalomounova/Jiráskova, Zahradní	↔	0,9	10:12:10	10:11:48	10:11:21
Broumov - Vančurova/U Dolní Brány	↔	1,2	10:12:53	10:12:24	10:11:48
Broumov -U dolní brány/Na Příkopech	↑	1,3	10:13:07	10:12:36	10:11:57
Broumov - Přadlácká/Tyršova,Žižkova	↑	1,4	10:13:22	10:12:48	10:12:06
Broumov - Přadlácká/Dvořákova	↑	1,5	10:13:36	10:13:00	10:12:15
Broumov - Přadlácká/Nádražní	↑	1,6	10:13:50	10:13:12	10:12:24
Broumov - Lidická/Kladská	⇒	1,8	10:14:19	10:13:36	10:12:42
Broumov - Kladská/Solidarity	↑	1,9	10:14:34	10:13:48	10:12:51
Broumov - Kladská/Dřevoařská	↑	2,4	10:15:46	10:14:48	10:13:36
extravilán - křiž. - Martínkovice	↑	4,7	10:21:17	10:19:24	10:17:03
Otovice - místní křiž.	↑	6,5	10:25:36	10:23:00	10:19:45
Česko/Polsko - hranice	↑	8,4	10:30:10	10:26:48	10:22:36
Tlumaczow/Gajow, Radkow	⇒	10,1	10:34:14	10:30:12	10:25:09
Gajów	↑	13,7	10:42:53	10:37:24	10:30:33
Radkow - odb. na hlavní	⇒	16,5	10:49:36	10:43:00	10:34:45
Radkow - Konstituciji 3. Maja/Boleslawa Chrobrego	↑	16,7	10:50:05	10:43:24	10:35:03
Radkow - Konstituciji 3. Maja/Kolejova	⇒	16,8	10:50:19	10:43:36	10:35:12
<b>Radkow náměstí - PRÉMIE SPRINT</b>	↑	16,9	10:50:34	10:43:48	10:35:21
Radkow -Grunwaldska/Szpitalna	↑	17,2	10:51:17	10:44:24	10:35:48
Radkow -Grunwaldska/Gorska	↑	17,5	10:52:00	10:45:00	10:36:15
Skibin	↑	18,4	10:54:10	10:46:48	10:37:36
Polsko/Česko - hranice	↑	19,6	10:57:02	10:49:12	10:39:24
Božanov	↑	21,3	11:01:07	10:52:36	10:41:57
Martínkovice	↑	24,2	11:08:05	10:58:24	10:46:18
Broumov - Smetanova/Křínická	↑	27,9	11:16:58	11:05:48	10:51:51

Broumov - Smetanova/Vančurova	↔	28,1	11:17:26	11:06:12	10:52:09
Broumov - Šalomounova/Jiráskova, Zahradní	⇒	28,5	11:18:24	11:07:00	10:52:45
Broumov - Šalomounova/Pod Strání	⇒	28,6	11:18:38	11:07:12	10:52:54
Broumov - Střelnická/ třída Masarykova	↔	29	11:19:36	11:08:00	10:53:30
Broumov - třída Masarykova/K Ráji	↑	29,2	11:20:05	11:08:24	10:53:48
Broumov - třída Masarykova/Nezvalova	↑	29,4	11:20:34	11:08:48	10:54:06
Broumov - třída Masarykova/Bratří Čapků	↑	29,5	11:20:48	11:09:00	10:54:15
Broumov - třída Masarykova/Strmá	↑	29,6	11:21:02	11:09:12	10:54:24
Broumov - třída Masarykova/Pod Strání	↑	29,7	11:21:17	11:09:24	10:54:33
Broumov - 303/302	↑	29,8	11:21:31	11:09:36	10:54:42
sil. 302 - křižovatka	↑	30,8	11:23:55	11:11:36	10:56:12
sil. 302 - křižovatka	↑	34	11:31:36	11:18:00	11:01:00
sil. 302 - křižovatka Hony1	↑	36,7	11:38:05	11:23:24	11:05:03
sil. 302 - křižovatka Hony2	↑	37,2	11:39:17	11:24:24	11:05:48
Pěkov ("střed")	↑	38,6	11:42:38	11:27:12	11:07:54
Pěkov - křižovatka Lachov	↔	39,6	11:45:02	11:29:12	11:09:24
Bukovice - křižovatka Hlavňov	↑	40,7	11:47:41	11:31:24	11:11:03
Police nad Metují - Komenského nám - OK	↔	42	11:50:48	11:34:00	11:13:00
Police nad Metují - Kna Babí/Na Bělidle	↑	42,4	11:51:46	11:34:48	11:13:36
Police nad Metují - Kna Babí/Tomkova, Ke koupališti	↑	42,6	11:52:14	11:35:12	11:13:54
Police nad Metují - Kna Babí/Ledhujská	↑	42,7	11:52:29	11:35:24	11:14:03
Police nad Metují - Kna Babí/V Domkách	↑	43,2	11:53:41	11:36:24	11:14:48
Bělý	⇒	46,6	12:01:50	11:43:12	11:19:54
Machov - 1	⇒	48,3	12:05:55	11:46:36	11:22:27
Machov - 2	⇒	48,5	12:06:24	11:47:00	11:22:45
Machov - 3	↔	48,6	12:06:38	11:47:12	11:22:54
Machov - 4	↑	49,2	12:08:05	11:48:24	11:23:48
Nížká Srbská - "střed"	↑	49,9	12:09:46	11:49:48	11:24:51
Nížká Srbská - odbočení na Vysokou Srbskou	↔	50,4	12:10:58	11:50:48	11:25:36
Vysoká Srbská, odb. (zast. Bus)	⇒	52,3	12:15:31	11:54:36	11:28:27
<b>Vysoká Srbská, Obecní úřad- PRÉMIE</b>	↑	53,1	12:17:26	11:56:12	11:29:39
Vysoká Srbská - Zlíčko	↑	54,3	12:20:19	11:58:36	11:31:27
Zálesí - směr Hronov	⇒	56,4	12:25:22	12:02:48	11:34:36
Hronov - Jiřího z Poděbrad/Divadelní	⇒	58,5	12:30:24	12:07:00	11:37:45
Hronov - Divadelní/K Milířům	↔	58,6	12:30:38	12:07:12	11:37:54
Hronov - K Milířům/Knáhlova	⇒	58,7	12:30:53	12:07:24	11:38:03
Hronov - Knáhlova/Jungmanova (silnice č. 303)	⇒	58,8	12:31:07	12:07:36	11:38:12
Žabokrky (silnice 303)	↑	60,5	12:35:12	12:11:00	11:40:45
Velké Petrovice (odbočka na místní komunikaci)	↔	63,9	12:43:22	12:17:48	11:45:51
Velké Petrovice odbočka Petrovice	↔	64,1	12:43:50	12:18:12	11:46:09

Petrovice/Maršov n. Metují - BUFET	⇒	64,8	12:45:31	12:19:36	11:47:12
Maršov nad Metují	↑	67,4	12:51:46	12:24:48	11:51:06
Žďár n. Metují odbočka na Českou Metuji (před ŽEL. PŘEJEZDEM)	⇐	69,1	12:55:50	12:28:12	11:53:39
Česká Metuje (obecní úřad) - odbočka na Dědov	⇒	71	13:00:24	12:32:00	11:56:30
Dědov	↑	73,2	13:05:41	12:36:24	11:59:48
Javor	↑	74,2	13:08:05	12:38:24	12:01:18
<b>Teplice n. Metují -Aloise Jiráska/Nádražní KRÁTKÁ VPRAVO na BOHDAŠÍN</b>	⇒	76,6	13:13:50	12:43:12	12:04:54
Teplice n. Metují - Nádražní/Nádražní	↑	77,1	13:15:02	12:44:12	12:05:39
Teplice n. Metují - žel. přejezd	↑	77,4	13:15:46	12:44:48	12:06:06
Teplice n. Metují - po hlavní směr Bohdašín	↑	77,4	13:15:46	12:44:48	12:06:06
Bohdašín - žel. přejezd	⇒	79	13:19:36	12:48:00	12:08:30
křižovatka za Bohdašínem - po hlavní směr Jetřichov	⇒	80,9	13:24:10	12:51:48	12:11:21
železniční přejezd	↑	81,4	13:25:22	12:52:48	12:12:06
Jetřichov	↑	83,7	13:30:53	12:57:24	12:15:33
Jetřichov - křižovatka se sil. 302	↑	85,5	13:35:12	13:01:00	12:18:15
Jetřichov - Lučná - odbočení směr Hynčice	⇒	86,4	13:37:22	13:02:48	12:19:36
Hynčice - obecní úřad	↑	87,9	13:40:58	13:05:48	12:21:51
Hynčice - žel. přejezd	↑	88,5	13:42:24	13:07:00	12:22:45
Heřmánkovice rozcestí - odbočení směr Heřmánkovice	⇐	91	13:48:24	13:12:00	12:26:30
Heřmánkovice odb. Janovičky - odbočení směr Janovičky	⇒	94,6	13:57:02	13:19:12	12:31:54
Janovičky - nájezd na silnici 303	⇐	96,4	14:01:22	13:22:48	12:34:36
Benešov - po silnici 303	↑	99,3	14:08:19	13:28:36	12:38:57
Olivětín - Horská/tř. Osvobození	⇐	100,6	14:11:26	13:31:12	12:40:54
Broumov - tř. Osvobození/Havlíčková	↑	102,2	14:15:17	13:34:24	12:43:18
Broumov - tř. Osvobození/Lidická	⇒	103,1	14:17:26	13:36:12	12:44:39
Broumov - Lidická - žel. přejezd	↑	103,2	14:17:41	13:36:24	12:44:48
Broumov - Přadlácká/V Kopečku	⇒	103,5	14:18:24	13:37:00	12:45:15
Broumov - Malé náměstí	⇒	103,7	14:18:53	13:37:24	12:45:33
Broumov - Obránců míru	↑	103,9	14:19:22	13:37:48	12:45:51
<b>Broumov - Mírové náměstí - CÍL</b>	↑	104,1	14:19:50	13:38:12	12:46:09

Tento rozpis byl schválen: Petr Pluhař, za STK SCKK dne 5.5.2023.