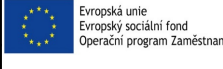




- kanadská vpust
 - vpust
 - ⊕ vyústění
 - ⊖ vtok
 - ČOV
 - stoky
- Kamerová prohlídka**
- Riziko velmi vysoké
 - Významné riziko
 - Potenciální riziko
 - Mírné riziko
 - Nedostupné pro kameru

Detail č. 1			
MAPA PASPORTU DEŠŤOVÉ KANALIZACE OBCE MALÉ SVATOŇOVICE		MĚŘÍTKO VÝKRESU 1 : 1 000	
DATUM: 7/2022		FORMÁT: A3	
Podkladová data: Ortofotomapa České republiky, Inverzní katastr nemovitostí. Zdroj podkladových dat: ČÚZK, 2022		ENVIROX, s.r.o.	

estřebec

- kanadská vpust
- vpust
- ⊕ vyústění
- ⊖ vtok
- ČOV
- stoky

Kamerová prohlídka

- Riziko velmi vysoké
- Významné riziko
- Potenciální riziko
- Mírné riziko
- Nedostupné pro kameru

Detail č. 2		0 10 20 30 m	
MAPA PASPORTU DEŠŤOVÉ KANALIZACE OBCE MALÉ SVATOŇOVICE		MĚŘÍTKO VÝKRESU 1 : 1 000	Evropská unie Evropský sociální fond Operační program Zaměstnanost
DATUM: 7/2022		FORMÁT: A3	
Podkladová data: Ortofotomapa České republiky, Inverzní katastr nemovitostí. Zdroj podkladových dat: ČÚZK, 2022		ENVIROX, s.r.o.	



- kanadská vpust
- vpust
- ⊕ vyústění
- ⊖ vtok
- ČOV
- stoky

Kamerová prohlídka

- Riziko velmi vysoké
- Významné riziko
- Potenciální riziko
- Mírné riziko
- Nedostupné pro kameru

Detail č. 3		0 10 20 30 m	
MAPA PASPORTU DEŠŤOVÉ KANALIZACE OBCE MALÉ SVATOŇOVICE		MĚŘÍTKO VÝKRESU 1 : 1 000	Evropská unie Evropský sociální fond Operační program Zaměstnanost
DATUM: 7/2022		FORMÁT: A3	
Podkladová data: Ortofotomapa České republiky, Inverzní katastr nemovitostí. Zdroj podkladových dat: ČÚZK, 2022		ENVIROX, s.r.o.	





- kanadská vpust
 - vpust
 - ⊕ vyústění
 - ⊖ vtok
 - ČOV
 - stoky
- Kamerová prohlídka**
- Riziko velmi vysoké
 - Významné riziko
 - Potenciální riziko
 - Mírné riziko
 - Nedostupné pro kameru

Detail č. 4		0 10 20 30 m	
MAPA PASPORTU DEŠŤOVÉ KANALIZACE OBCE MALÉ SVATOŇOVICE		MĚŘÍTKO VÝKRESU 1 : 1 000	
DATUM: 7/2022		FORMÁT: A3	
Podkladová data: Ortofotomapa České republiky, Inverzní katastr nemovitostí. Zdroj podkladových dat: ČÚZK, 2022		ENVIROX, s.r.o.	



- kanadská vpust
- vpust
- ⊕ vyústění
- ⊖ vtok
- ČOV
- stoky

Kamerová prohlídka

- Riziko velmi vysoké
- Významné riziko
- Potenciální riziko
- Mírné riziko
- Nedostupné pro kameru

Detail č. 5		0 10 20 30 m	
MAPA PASPORTU DEŠŤOVÉ KANALIZACE OBCE MALÉ SVATOŇOVICE		MĚŘÍTKO VÝKRESU 1 : 1 000	
DATUM: 7/2022		FORMÁT: A3	
Podkladová data: Ortofotomapa České republiky, Inverzní katastr nemovitostí. Zdroj podkladových dat: ČÚZK, 2022		ENVIROX, s.r.o.	

Malé Svatoňovice

- kanadská vpust
- vpust
- ⊕ vyústění
- ⊕ vtok
- ČOV
- stoky

Kamerová prohlídka

- Riziko velmi vysoké
- Významné riziko
- Potenciální riziko
- Mírné riziko
- Nedostupné pro kameru

Detail č. 6		0 10 20 30 m	
MAPA PASPORTU DEŠŤOVÉ KANALIZACE OBCE MALÉ SVATOŇOVICE		MĚŘÍTKO VÝKRESU 1 : 1 000	
DATUM: 7/2022		FORMÁT: A3	Evropská unie Evropský sociální fond Operační program Zaměstnanost
Podkladová data: Ortofotomapa České republiky, Inverzní katastr nemovitostí. Zdroj podkladových dat: ČÚZK, 2022		ENVIROX, s.r.o.	



- kanadská vpust
 - vpust
 - ⊕ vyústění
 - ⊕ vtok
 - ČOV
 - stoky
- Kamerová prohlídka**
- Riziko velmi vysoké
 - Významné riziko
 - Potenciální riziko
 - Mírné riziko
 - Nedostupné pro kameru



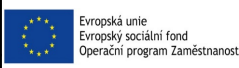
Detail č. 7		0 10 20 30 m	
MAPA PASPORTU DEŠŤOVÉ KANALIZACE OBCE MALÉ SVATOŇOVICE		MĚŘÍTKO VÝKRESU 1 : 1 000	
DATUM: 7/2022		FORMÁT: A3	
Podkladová data: Ortofotomapa České republiky, Inverzní katastr nemovitostí. Zdroj podkladových dat: ČÚZK, 2022		ENVIROX, s.r.o.	



- kanadská vpust
- vpust
- ⊕ vyústění
- ⊕ vtok
- ČOV
- stoky

Kamerová prohlídka

- Riziko velmi vysoké
- Významné riziko
- Potenciální riziko
- Mírné riziko
- Nedostupné pro kameru

Detail č. 8			
MAPA PASPORTU DEŠŤOVÉ KANALIZACE OBCE MALÉ SVATOŇOVICE		MĚŘÍTKO VÝKRESU 1 : 1 000	
DATUM: 7/2022		FORMÁT: A3	
Podkladová data: Ortofotomapa České republiky, Inverzní katastr nemovitostí. Zdroj podkladových dat: ČÚZK, 2022		ENVIROX, s.r.o.	



- kanadská vpust
 - vpust
 - ⊕ vyústění
 - ⊖ vtok
 - ČOV
 - stoky
- Kamerová prohlídka**
- Riziko velmi vysoké
 - Významné riziko
 - Potenciální riziko
 - Mírné riziko
 - Nedostupné pro kameru

Detail č. 9		0 10 20 30 m	
MAPA PASPORTU DEŠŤOVÉ KANALIZACE OBCE MALÉ SVATOŇOVICE		MĚŘÍTKO VÝKRESU 1 : 1 000	
DATUM: 7/2022		FORMÁT: A3	
Podkladová data: Ortofotomapa České republiky, Inverzní katastr nemovitostí. Zdroj podkladových dat: ČÚZK, 2022		ENVIROX, s.r.o.	



- kanadská vpust
- vpust
- ⊕ výústění
- ⊕ vtok
- ČOV
- stoky

Kamerová prohlídka

- Riziko velmi vysoké
- Významné riziko
- Potenciální riziko
- Mírné riziko
- Nedostupné pro kameru

Detail č. 10		0 10 20 30 m	
MAPA PASPORTU DEŠŤOVÉ KANALIZACE OBCE MALÉ SVATOŇOVICE		MĚŘÍTKO VÝKRESU 1 : 1 000	Evropská unie Evropský sociální fond Operační program Zaměstnanost
DATUM: 7/2022		FORMÁT: A3	
Podkladová data: Ortofotomapa České republiky, Inverzní katastr nemovitostí. Zdroj podkladových dat: ČÚZK, 2022		ENVIROX, s.r.o.	



- kanadská vpust
- vpust
- ⊕ vyústění
- ⊖ vtok
- ČOV
- stoky

Kamerová prohlídka

- Riziko velmi vysoké
- Významné riziko
- Potenciální riziko
- Mírné riziko
- Nedostupné pro kameru

Detail č. 11		0 10 20 30 m	
MAPA PASPORTU DEŠŤOVÉ KANALIZACE OBCE MALÉ SVATOŇOVICE		MĚŘÍTKO VÝKRESU 1 : 1 000	
DATUM: 7/2022		FORMÁT: A3	
Podkladová data: Ortofotomapa České republiky, Inverzní katastr nemovitostí. Zdroj podkladových dat: ČÚZK, 2022		ENVIROX, s.r.o.	