



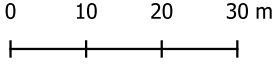

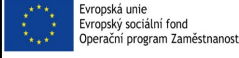
- šachta
 - šachtovpust
 - ⊗ skrytá šachta
 - ČOV
 - stoky
- Kamerová prohlídka**
- Riziko velmi vysoké
 - Významné riziko
 - Potenciální riziko
 - Mírné riziko
 - Nedostupné pro kameru

Detail č. 1		0 10 20 30 m	
MAPA PASPORTU SPLAŠKOVÉ KANALIZACE OBCE RADVANICE	MĚŘÍTKO VÝKRESU 1 : 1 000		
DATUM: 7/2022	FORMÁT: A3		
Podkladová data: Ortofotomapa České republiky, Inverzní katastr nemovitostí. Zdroj podkladových dat: ČÚZK, 2022		ENVIROX, s.r.o.	

- šachta
- šachtovpust
- ⊗ skrytá šachta
- ČOV
- stoky

Kamerová prohlídka

- Riziko velmi vysoké
- Významné riziko
- Potenciální riziko
- Mírné riziko
- Nedostupné pro kameru

Detail č. 2			
MAPA PASPORTU SPLAŠKOVÉ KANALIZACE OBCE RADVANICE		MĚŘÍTKO VÝKRESU 1 : 1 000	
DATUM: 7/2022		FORMÁT: A3	
Podkladová data: Ortofotomapa České republiky, Inverzní katastr nemovitostí. Zdroj podkladových dat: ČÚZK, 2022		ENVIROX, s.r.o.	





- šachta
 - šachtovpust
 - ⊗ skrytá šachta
 - ČOV
 - stoky
- Kamerová prohlídka**
- Riziko velmi vysoké
 - Významné riziko
 - Potenciální riziko
 - Mírné riziko
 - Nedostupné pro kameru

Detail č. 3		0 10 20 30 m	
MAPA PASPORTU SPLAŠKOVÉ KANALIZACE OBCE RADVANICE		MĚŘÍTKO VÝKRESU 1 : 1 000	Evropská unie Evropský sociální fond Operační program Zaměstnanost
DATUM: 7/2022		FORMÁT: A3	
Podkladová data: Ortofotomapa České republiky, Inverzní katastr nemovitostí. Zdroj podkladových dat: ČÚZK, 2022		ENVIROX, s.r.o.	



- šachta
- šachtovpust
- ✕ skrytá šachta
- ČOV
- stoky

Kamerová prohlídka

- Riziko velmi vysoké
- Významné riziko
- Potenciální riziko
- Mírné riziko
- Nedostupné pro kameru

Detail č. 4			
MAPA PASPORTU SPLAŠKOVÉ KANALIZACE OBCE RADVANICE		MĚŘÍTKO VÝKRESU 1 : 1 000	Evropská unie Evropský sociální fond Operační program Zaměstnanost
DATUM: 7/2022		FORMÁT: A3	
Podkladová data: Ortofotomapa České republiky, Inverzní katastr nemovitostí. Zdroj podkladových dat: ČÚZK, 2022		ENVIROX, s.r.o.	



- šachta
 - šachtovpust
 - ⊗ skrytá šachta
 - ČOV
 - stoky
- Kamerová prohlídka**
- Riziko velmi vysoké
 - Významné riziko
 - Potenciální riziko
 - Mírné riziko
 - Nedostupné pro kameru

Detail č. 5		0 10 20 30 m			
MAPA PASPORTU SPLAŠKOVÉ KANALIZACE OBCE RADVANICE		MĚŘÍTKO VÝKRESU 1 : 1 000			
DATUM: 7/2022		FORMÁT: A3			
Podkladová data: Ortofotomapa České republiky, Inverzní katastr nemovitostí. Zdroj podkladových dat: ČÚZK, 2022		ENVIROX, s.r.o.			



- šachta
 - šachtovpust
 - ⊗ skrytá šachta
 - ČOV
 - stoky
- Kamerová prohlídka**
- Riziko velmi vysoké
 - Významné riziko
 - Potenciální riziko
 - Mírné riziko
 - Nedostupné pro kameru

Detail č. 6		0 10 20 30 m	
MAPA PASPORTU SPLAŠKOVÉ KANALIZACE OBCE RADVANICE		MĚŘÍTKO VÝKRESU 1 : 1 000	Evropská unie Evropský sociální fond Operační program Zaměstnanost
DATUM: 7/2022		FORMÁT: A3	
Podkladová data: Ortofotomapa České republiky, Inverzní katastr nemovitostí. Zdroj podkladových dat: ČÚZK, 2022		ENVIROX, s.r.o.	

Radvanice

- šachta
 - šachtovpust
 - ⊗ skrytá šachta
 - ČOV
 - stoky
- Kamerová prohlídka**
- Riziko velmi vysoké
 - Významné riziko
 - Potenciální riziko
 - Mírné riziko
 - Nedostupné pro kameru

0 10 20 30 m

Detail č. 7



MAPA PASPORTU SPLAŠKOVÉ
KANALIZACE OBCE RADVANICE

MĚŘÍTKO VÝKRESU
1 : 1 000



Evropská unie
Evropský sociální fond
Operační program Zaměstnanost

DATUM: 7/2022

FORMÁT: A3

Podkladová data: Ortofotomapa České
republiky, Inverzní katastr nemovitostí.
Zdroj podkladových dat: ČÚZK, 2022

ENVIROX, s.r.o.



- šachta
- šachtovpust
- ✕ skrytá šachta
- ČOV
- stoky

Kamerová prohlídka

- Riziko velmi vysoké
- Významné riziko
- Potenciální riziko
- Mírné riziko
- Nedostupné pro kameru

Detail č. 8		0 10 20 30 m	
MAPA PASPORTU SPLAŠKOVÉ KANALIZACE OBCE RADVANICE		MĚŘÍTKO VÝKRESU 1 : 1 000	
DATUM: 7/2022		FORMÁT: A3	
Podkladová data: Ortofotomapa České republiky, Inverzní katastr nemovitostí. Zdroj podkladových dat: ČÚZK, 2022		ENVIROX, s.r.o.	



- šachta
 - šachtovpust
 - ⊗ skrytá šachta
 - ČOV
 - stoky
- Kamerová prohlídka**
- Riziko velmi vysoké
 - Významné riziko
 - Potenciální riziko
 - Mírné riziko
 - Nedostupné pro kameru

Detail č. 9		0 10 20 30 m	
MAPA PASPORTU SPLAŠKOVÉ KANALIZACE OBCE RADVANICE		MĚŘÍTKO VÝKRESU 1 : 1 000	Evropská unie Evropský sociální fond Operační program Zaměstnanost
DATUM: 7/2022		FORMÁT: A3	
Podkladová data: Ortofotomapa České republiky, Inverzní katastr nemovitostí. Zdroj podkladových dat: ČÚZK, 2022		ENVIROX, s.r.o.	



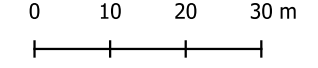

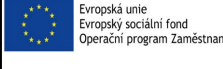
- šachta
 - šachtovpust
 - ⊗ skrytá šachta
 - ČOV
 - stoky
- Kamerová prohlídka**
- Riziko velmi vysoké
 - Významné riziko
 - Potenciální riziko
 - Mírné riziko
 - Nedostupné pro kameru

Detail č. 10		0 10 20 30 m	
MAPA PASPORTU SPLAŠKOVÉ KANALIZACE OBCE RADVANICE		MĚŘÍTKO VÝKRESU 1 : 1 000	Evropská unie Evropský sociální fond Operační program Zaměstnanost
DATUM: 7/2022		FORMÁT: A3	
Podkladová data: Ortofotomapa České republiky, Inverzní katastr nemovitostí. Zdroj podkladových dat: ČÚZK, 2022		ENVIROX, s.r.o.	

- šachta
- šachtovpust
- ✕ skrytá šachta
- ČOV
- stoky

Kamerová prohlídka

- Riziko velmi vysoké
- Významné riziko
- Potenciální riziko
- Mírné riziko
- Nedostupné pro kameru

Detail č. 11			
MAPA PASPORTU SPLAŠKOVÉ KANALIZACE OBCE RADVANICE		MĚŘÍTKO VÝKRESU 1 : 1 000	
DATUM: 7/2022		FORMÁT: A3	
Podkladová data: Ortofotomapa České republiky, Inverzní katastr nemovitostí. Zdroj podkladových dat: ČÚZK, 2022		ENVIROX, s.r.o.	

